Notruf / Emergenza / Emergency 118 – Carabinieri 112

Diese Karte wurde mit Sorgfalt zusammengestellt. Autor und Verlag haben sich um zweckdienige Informationen bemüht. Dennoch kann keine Garantie für die Richtigkeit der Angaben übernommen werden. Ebenso ist eine Haftung für Personen-, Sach- und Vermögensschäden ausgeschlossen. Wir übernehmen das Weitere keine Gewähr für Reproduktionen oder Duplikate von in den Wertgeschätzungen, Schätzungen, Markenfotos etc. enthaltenen Elementen. **Die Karte ist urheberrechtlich geschützt. Jede urheberrechtsartige Verwertung ist ohne Zustimmung des Verlages unzulässig und strafbar. Das gilt insbesondere für Vervielfältigungen, Übersetzungen, Nachdrucken, Mikroverfilmungen und Verarbeitung in elektronischen Systemen.**

Benutzerhinweis
Der Verlag und der Autor weisen darauf hin, dass die Beschreibung der einzelnen Routen aufgrund der bei der Recherche gemachten Angaben erfolgt. Es ist möglich, dass sich Routen geändert, dass vor Antritt der Tour bei den örtlichen Tourismusorganisationen Auskunft über die gefahrene Fahrt der Wege eingeholt wird. Jegliche diesbezügliche Haftung des Verlages und/oder Autors wird ausdrücklich ausgeschlossen.

© ATHESIA TAPPEINER VERLAG · www.tappeiner.it · Stand/Aggiornata a September/Settembre 2016
Topografische Karte/Carta topografica: Athesia AG · Foto Titelseite/Copertina: Harald Wisthaler – Ellen Kottersteiner
Südtirol · Fotos: Bildmaterial aus dem Besitz der Inserenten/Materiale fotografico di proprietà degli inserzionisti

Italienische Straßenverkehrsordnung
Radfahrer müssen außerhalb der Ortszentren abends und bei schlechten Sichtbedingungen tragen. Dies gilt aber einer halben Stunde nach Sonnenuntergang bis zu einer halben Stunde vor Sonnenaufgang. Tagsüber gilt dies auch für Fahrten durch einen Tunnel. Zudem muss am Fahrrad vorne und hinten ein Licht montiert sein.

Codice stradale
La sera e durante la notte, ai di fuori dei centri abitati, ogni ciclista deve indossare un giubbino riflettente. Questo vale da mezz'ora prima del tramonto fino a mezz'ora prima dell'alba. Inoltre vale per tutte le gallerie. Ogni bicicletta deve montare una luce anteriore e posteriore.

www.suedtirol-radweg.it
www.ciclovia-altoadige.it

eine Initiative von – un iniziativa di – an initiative of
Städtenetzwerk Südtirol – SüdtirolCity

SüdtirolCity

Projektentwicklung – sviluppo progetto – project development
EURAC research
EURAC research

Willkommen bei Freunden!
In vacanza da amici!

BikeHotels Südtirol

SÜDTIROL

Etappen	Percorso	Routes
Karten	Mappe	Maps
Bilder	Immagini	Images
Highlights	Attrazioni	Point
Unterkunft	Dove dormire	Accomodation
Service	Servizi	Service

App Download

GET IT ON Google Play
Download on the App Store

Südtirol-Radweg Ciclovia Alto Adige



SüdtirolCity

SÜDTIROL

Landeck
Imst
Füssen
MIEMINGER KETTE
Garmisch
Krün
Walchensee
München
Monaco di Baviera
Tegernsee
Miesbach
SILVRETTA
SAMNAUNGRUPPE
Scuol
Pfunds
Nauders
Reschenpass
Passo Resia
1502
Reschensee
Lago di Resia
Graun im Vinschgau
Curon Venosta
1520
SESVENNAGRUPPE
GRUPPO DI SESVENNA
Mustair
Glurns
Glorenza
907
Mals
Malles
1051
Prad am Stilfserjoch
Prato allo Stelvio
915
Solda
ORTLERGRUPPE
GRUPPO ORTLES-CEVEDALE
Laas
Lasa
868
Schlanders
Silandro
720
Schloss Kastelbell
Castello di Castelbello
Tschars
Ciardes
Latsch
Laces
639
Naturns
Naturno
528
Tschögl
Val Senales
Martelltal
Val Martello
Ultental
Val d'Ultimo
Vinschgau
Val Venosta
Stilfser Joch
Passo dello Stelvio
Ötztaler Alpen
Alpi Venoste
Mittelberg
Landeck
Pfunds
Nauders
Reschenpass
Passo Resia
Graun im Vinschgau
Curon Venosta
Mals
Malles
Prad am Stilfserjoch
Prato allo Stelvio
Glurns
Glorenza
Laas
Lasa
Schlanders
Silandro
Latsch
Laces
Naturns
Naturno
Meran
Merano
Lana
Nals
Nalles
Terlan
Telano
Bozen
Bolzano
Leifers
Laives
Auer
Ora
Kaltern
Caldaro
Salurn
Salorno
Radweg bis zum Gardasee
Ciclabile fino al Lago di Garda
Kurtatsch
Cortaccia
Tramin
Termeno
Margreid
Magrè
Kurtinig
Cortina
Neumarkt
Egna
Truden
Trodena
Aldein
Aldino
Branzoll
Bronzolo
Deutschnofen
Nova Ponente
Welschnofen
Nova Levante
Tiers
Tires
Karneid
Cornedo
Eppan
Appiano
Andrian
Andriano
Proveis
Proves
Castelfondo
Cles
Cavareno
Lago di S. Giustina
Kalterer See
Lago di Caldaro
Montiggler Seen
Laghi di Monticolo
Meran 2000
Merano 2000
Schenna
Scena
Dorf Tirol
Tirolo
St. Helena Kirche Toll
Chiesa Sant'Elena a Toll
Marling
Marlengo
Gauchschlucht Lana
Lagola di Lana
Burgstall
Postale
Gargazon
Gargazzone
Sarnthein
Sarntheim
Ritten
Renon
Atzwang
Campodazzo
Völs
Fiè
Seis
Siusi
Schlern
Sciliar
Seiser Alm
Alpe di Siusi
Deutschnofen
Nova Ponente
Welschnofen
Nova Levante
Tiers
Tires
Bozen
Bolzano
Meran
Merano
Sterzing
Vipiteno
Freienfeld
Campo di Trens
Franzensfeste
Fortezza
Festung Franzensfeste
Forte di Fortezza
Vahrn
Varna
Brixen
Bressanone
Natz-Schaves
Naz-Sciaves
Klausen
Chiusa
Villanders
Villandro
Feldthurns
Velturno
Barbian
Barbiano
Albeins
Albes
Waidbruck
Ponte Gardena
Kastelruth
Castelrotto
St. Ulrich
Ortisei
Geislergruppe
Gruppo delle Odle
Puezgruppe
Gruppo del Puez
Wolkenstein
Selva
Langkofel
Sassolungo
Rosengartengruppe
Gruppo del Catinaccio
Sella Gruppe
Gruppo del Sella
Marmolada
Canazei
Vigo di Fassa
Cavalese
Moena
Predazzo
Ziano di Fiemme
Corvara
Arabba
Cortina d'Ampezzo
Innsbruck
Hall in Tirol
Wattens
Schwaz
Jenbach
Mayrhofen
Tux
Fugen
Munster
Mühlbach
Rio di Pusteria
Vintl
Vandoies
Lodenwolf
Mondo dei Lodenti
Mühlbach
Rio di Pusteria
St. Sigmund
S. Sigismondo
Kiens
Chienes
Schloss Ehrenburg
Castello di Casteldarne
Sonnenburg St. Lorenzen
Castel Sonnenburg
St. Lorenzen
S. Lorenzo
Brunecker Brunico
Kronplatz
Plan de Corones
Olang
Valdaora
St. Vigil in Enneberg
S. Vigilio di Marebbe
Wolkenstein-Taisten
Monguelfo-Tesido
Niederdorf
Villabassa
Toblach
Dobbiaco
Innichen
San Candido
Winnebach
Prato alla Drava
Sillian
Sexten
Sesto
Cimabanche
Luttach
Lutago
Sand in Taufers
Campo Tures
Gais
Percha
Perca
Luisen
Lüsen
Lüsen
Lüsen
Tauferer Tal
Valle di Tures
Ahrntal
Valle Aurina
Antholzer Tal
Valle di Anterselva
Gaisser Tal
Valle di Casies
Pustertal
Valle Pusteria
Eisacktal
Valle Isarco
Etschtal
Valle Adige
Passeiertal
Val di Passeiro
Pfitscher Tal
Val di Vizze
Pfelderer Tal
Val di Plan
Ridanna-Jaufental
Valle di Ridanna
Ratschingstal
Val di Ratschinges
Schalderer Tal
Val di Scaldaia
Schnalstal
Val Senales
Ultental
Val d'Ultimo
Martelltal
Val Martello
Vinschgau
Val Venosta
Stilfser Joch
Passo dello Stelvio
Ötztaler Alpen
Alpi Venoste
Ötztal
Val di Venosta
Passeier Tal
Val di Passeiro
Pfitscher Tal
Val di Vizze
Brennerpass
Passo del Brennero
Wipptal
Val di Vizze
Eisacktal
Valle Isarco
Pustertal
Valle Pusteria
Gaisertal
Valle di Casies
Antholzer Tal
Valle di Anterselva
Ahrntal
Valle Aurina
Tauferer Tal
Valle di Tures
Gaisser Tal
Valle di Casies
Ultental
Val d'Ultimo
Martelltal
Val Martello
Vinschgau
Val Venosta
Etschtal
Valle Adige
Passeiertal
Val di Passeiro
Pfitscher Tal
Val di Vizze
Pfelderer Tal
Val di Plan
Ridanna-Jaufental
Valle di Ridanna
Ratschingstal
Val di Ratschinges
Schalderer Tal
Val di Scaldaia
Schnalstal
Val Senales

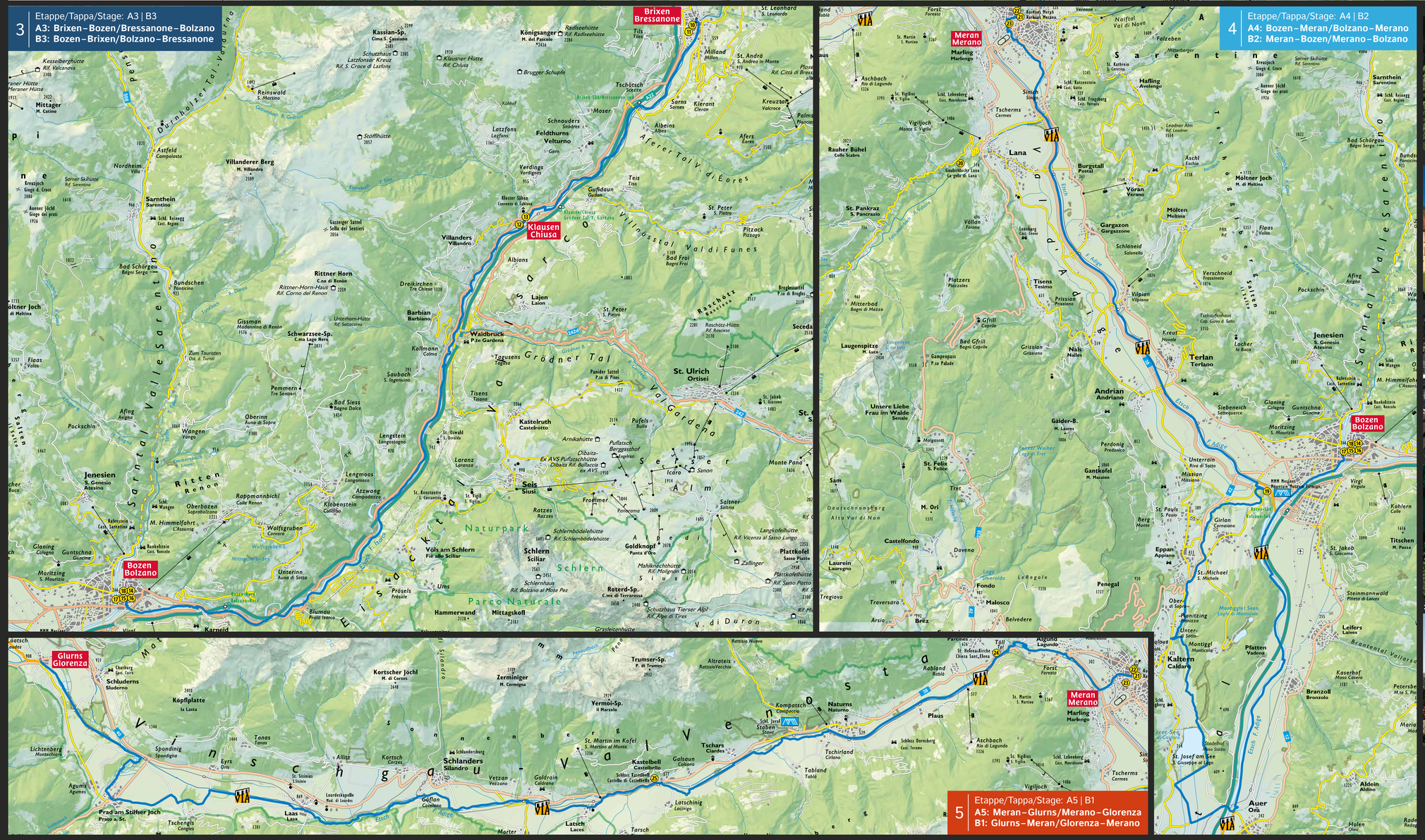



1 | Zwölferturm Sterzing / Torre dei Dodici Vipiteno
2 | Festung Franzensfeste / Forte di Fortezza
3 | Pfarrkirche Mühlbach / Chiesa di Rio di Pusteria
4 | Lodenwelt / Mondo dei Loden
5 | Schloss Ehrenburg / Castello di Caseldarne
6 | Sonnenburg St. Lorenzen / Castel Sonnenburg
7 | Museum Mansio Sebatum
8 | Stadtmuseum Bruneck / Museo civico di Brunico
9 | MMM Messner Mountain Museum Ripa Bruneck / Brunico
10 | Dom zu Brixen / Duomo di Bressanone
11 | Diözesanmuseum Hofburg Brixen / Museo Diocesano Palazzo Vescovile
12 | Stadtmuseum Klausen / Museo civico di Chiusa
13 | Burg Branzoll bei Klausen / Castel Branzoll a Chiusa
14 | Bozner Lauben / Portici di Bolzano
15 | Bozner Dom / Duomo di Bolzano
16 | Waltherplatz Bozen / Piazza Walther a Bolzano
17 | Museion Bozen / Bolzano
18 | Merkantilmuseum Bozen / Museo Mercantile a Bolzano
19 | MMM Messner Mountain Museum Firmian
20 | Gaulschlucht Lana / La gola di Lana
21 | Kurhaus Meran / Kurhaus Merano
22 | Kunst Meran / Merano Arte
23 | Jüdisches Museum Meran / Museo ebraico di Merano
24 | St. Helena Kirche Töll / Chiesa Sant'Elena a Tell
25 | Schloss Kastelbell / Castello di Castelbello